

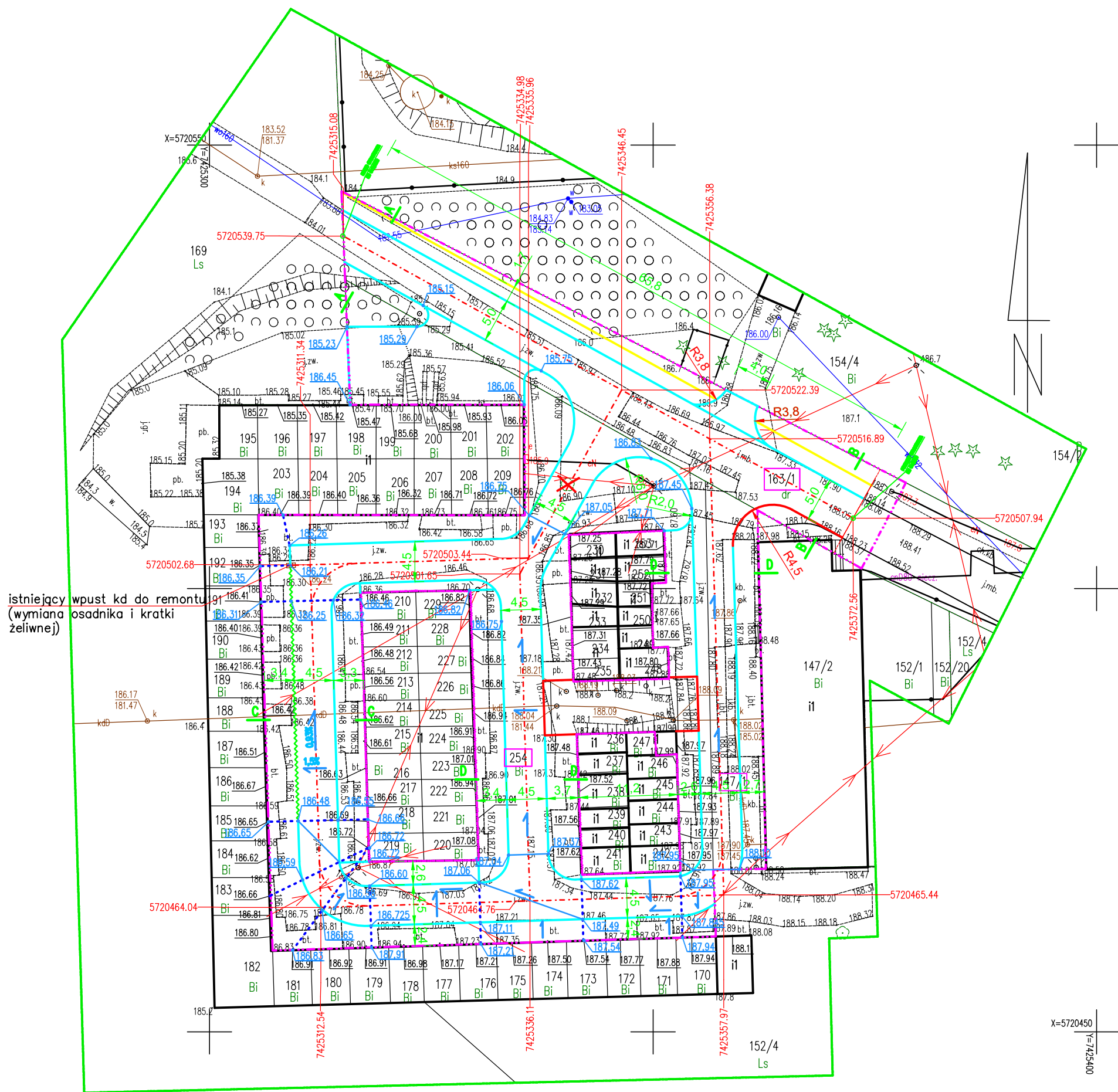
Mapa do celów projektowych		1:500
tytuł mapy		skala mapy
PGR Niewiadów – Mącznik działka 163/1, 254		
nazwa miejscowości		
101610_5 Ujazd	0013 PGR Niewiadów – Mącznik	
identyfikator i nazwa jednostki ewidencyjnej	identyfikator i nazwa obrębu ewidencyjnego	
DP GEODEZJA Pracownia Geodezyjna inż. Damian Pachulski 97-300 Piotrków Tryb. ul. Wojska Polskiego 226 tel. 600-223-125	GEODETA UPRAWNIONY INŻ. DAMIAN PACHULSKI NR 21559	
Imię i nazwisko lub nazwa podmiotu, który wykonał mapę, oraz podpis osoby reprezentującej ten podmiot		
Imię i nazwisko, numer świadectwa nadania uprawnień geodety, który sporządził mapę, oraz jego podpis		
GK.6642.1.1761.2025		
oznaczenie kancelaryjne zgłoszenia prac geodezyjnej		
2000/7	PL-EVRF2007-NH	
nazwa układu współrzędnych prostokątnych płaskich		nazwa układu wysokości
		16.06.2025
oznaczenie granic obszaru, który był przedmiotem opracowania		
data opracowania mapy		
Wykonanie niniejszej mapy nie było poprzedzone ustaleniami dotyczącymi ewentualnych służebności gruntowych obciążających grunty położone w granicach projektowanej inwestycji budowlanej.		
Rozporządzenie Ministra Rozwoju z dnia 18 sierpnia 2020 r. w sprawie standardów technicznych wykonywania geodezyjnych pomiarów sytuacyjnych i wysokościowych... (Dz. U. z 2020 r. poz. 276, 284, 782 i 1086)		
Szkic orientacyjny Skala 1:10000		

Nie wyklucza się istnienia w terenie innych
nie wykazanych na niniejszej mapie urządzeń podziemnych,
które nie były zgłoszone do inwentaryzacji.
Za przewody nie zgłoszone do inwentaryzacji geodezyjnej
wykonawca niniejszej mapy nie ponosi odpowiedzialności.

Punkty osnowy geodezyjnej podlegają ochronie
(Ustawa z dn. 17.05.1989 r. Prawo Geodezyjne i Kartograficzne)
Rozporządzenie Ministra Spraw Wewnętrznych i Administracji
z dn. 15.04.1999 r. – Dziennik Ustaw Nr 45 p. 634

DP GEODEZJA PRACOWNIA GEODEZYJNA
inż. DAMIAN PACHULSKI
97–300 Piotrków Tryb.
ul. Wojska Polskiego 226
tel. 600–223–125

Poświadczam, że niniejszy dokument został opracowany w wyniku prac geodezyjnych i kartograficznych, których rezultaty zawiera operat techniczny pozytywnie zweryfikowany. Jednocześnie informuję, że jestem świadomy odpowiedzialności karnej za złożenie fałszywego oświadczenia.	
Identyfikator zgłoszenia prac geodezyjnych	GK.6642.1.1761.2025
Organ służby geodezyjnej, który otrzymał zgłoszenie	STAROSTA TOMASZOWSKI
Wykonawca prac geodezyjnych	DP GEODEZJA Pracownia Geodezyjna
Nr oraz data sporządzenia dokumentu zawierającego wynik pozytywnej weryfikacji	GK.6642.1.1761.2025_1 z dn. 02.07.2025
Imię i nazwisko oraz nr uprawnień zawodowych kierownika prac	inż. Damian Pachulski Nr uprawnień 21559
Nr operatu technicznego przyjętego do Państwowego zasobu geodezyjnego	P.1016.2025.1771

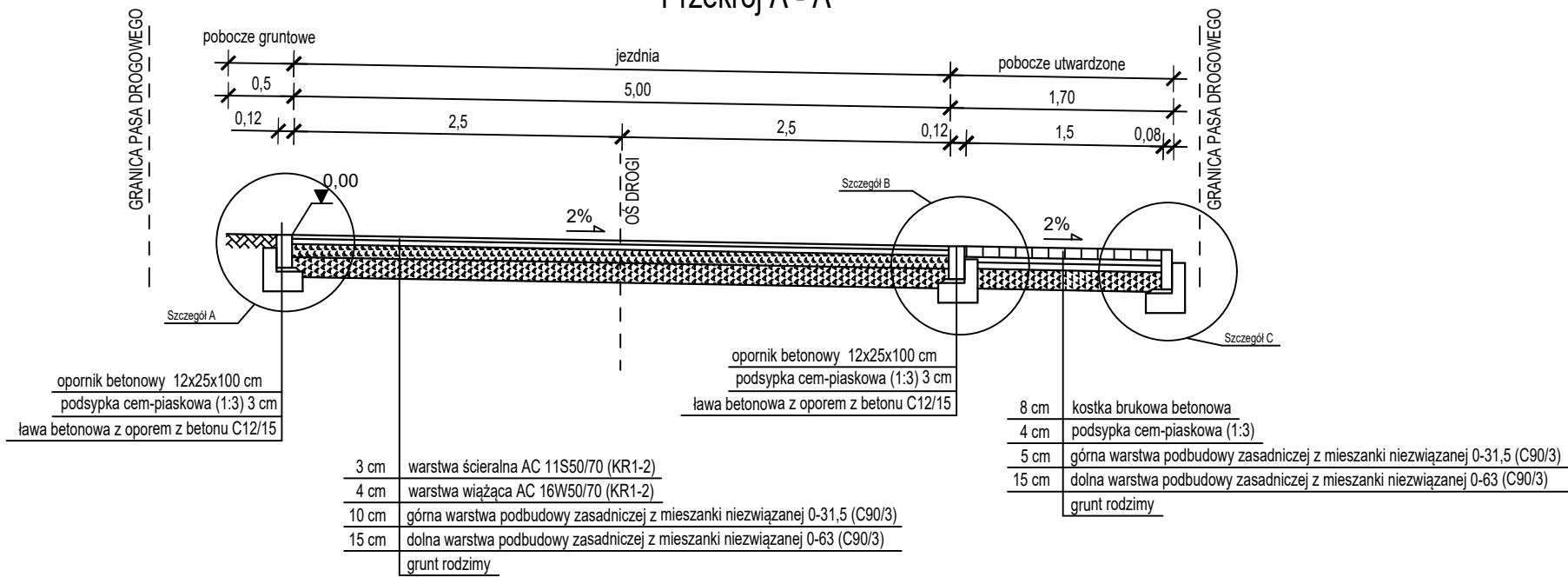


LEGENDA

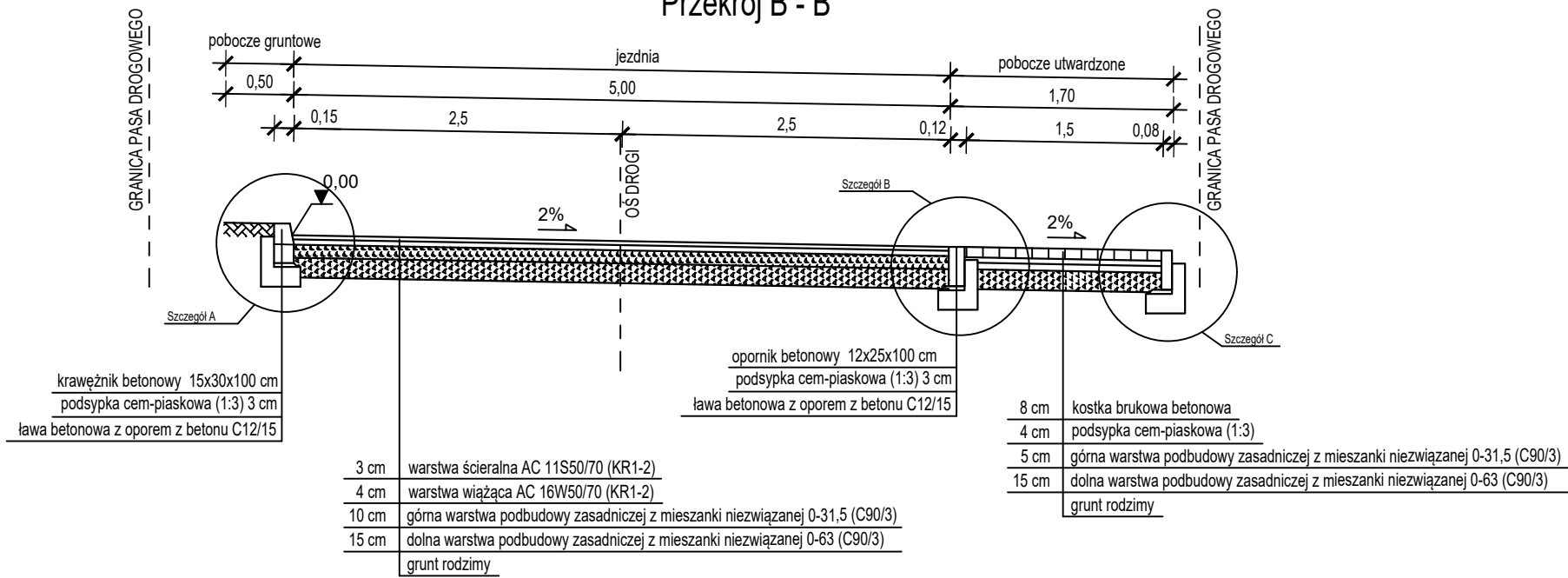
- granica opracowania – działka 163/1, 254, 147/1 obręb 0013
- krawężnik betonowy 15x30x100 cm
- opornik betonowy 12x25x100 cm
- ściek uliczny betonowy 60x50x15 cm
- obrzeże betonowe 8x30x100 cm
- współrzędne osi układu komunikacyjnego
- rzędne nawierzchni
- układ spadków
- drzewo do wycinki

JEDNOSTKA PROJEKTOWA	CONSIL Mateusz Chmielewski Nowy Glinnik 5, 97–217 Lubochnia
INWESTOR	Gmina Ujazd Plac Kościuszki 6, 97–225 Ujazd
OBIEKT	Przebudowa drogi wewn. dz. nr 163/1 oraz utwardzenie terenu dz. nr 254, 147/1.
ADRES INWESTYCJI	Osiedle Niewiadów działka nr ewid. 163/1; 254, obręb 0013 PGR Niewiadów–Mącznik
PROJEKTANT: mgr inż. Konrad Ząbecki uprawnienia do projektowania i kierowania robotami budowlanymi bez ograniczeń w specjalności inżynierskiej drogowej nr LOD/5227/PBD/23	
ASYSTENT PROJEKTANTA: mgr inż. Mariusz Robak	nr rys:
PRZEDMIOT: PROJEKT ZAGOSPODAROWANIA TERENU	1
	data: październik 2025
	skala: 1:500

Przekrój A - A

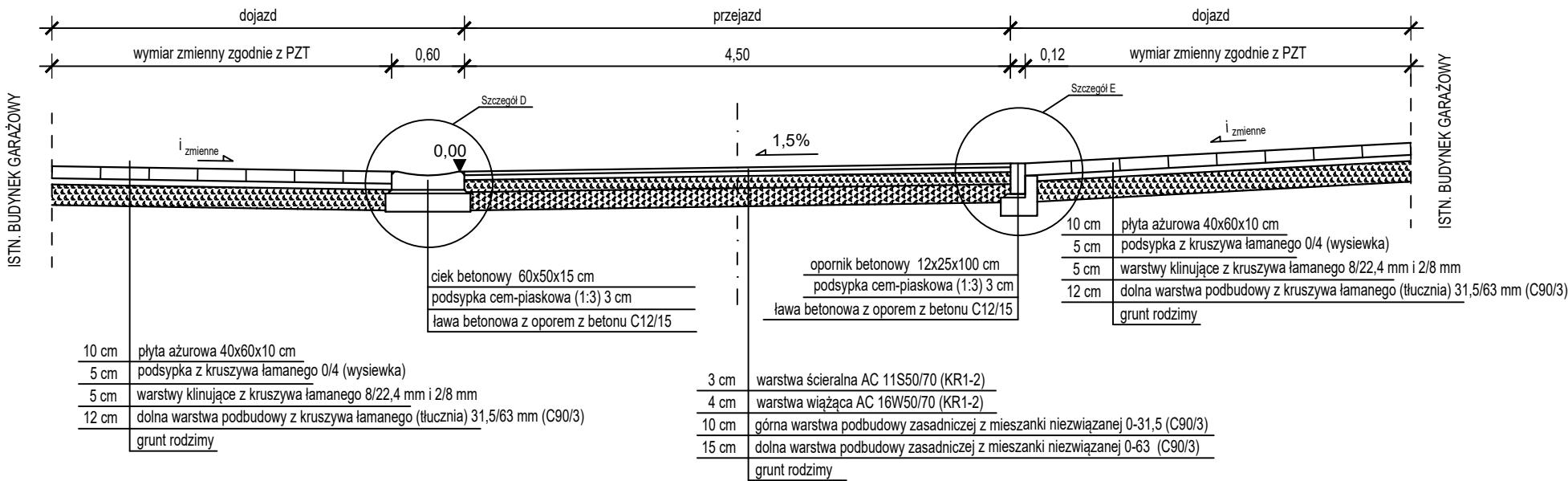


Przekrój B - B

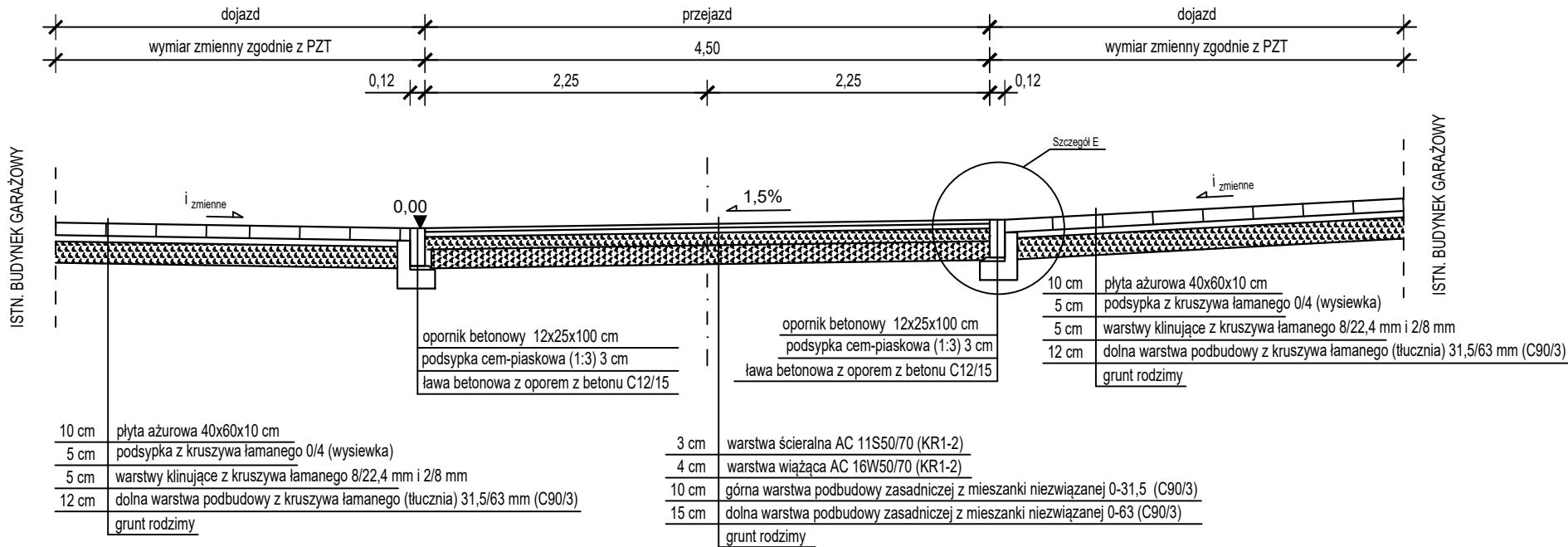


JEDNOSTKA PROJEKTOWA	CONSIL Mateusz Chmielewski Nowy Glinnik 5, 97-217 Lubochnia		
INWESTOR	Gmina Ujazd ul. Placv Kościuszki 6, 97-225 Ujazd		
OBIEKT	Przebudowa drogi wewn. dz. nr 163/1 oraz utwardzenie terenu dz nr 254, 147/1		
ADRES INWESTYCJI	Osiedle Nlewiadów działka nr ewid. 163/1, 254, 147/1; obręb 0013 PGR Nlewiadów - Mącznik		
PROJEKTANT: mgr inż. Konrad Ząbecki uprawnienia do projektowania i kierowania robotami budowlanymi bez ograniczeń w specjalności inżynierijnej drogowej nr LOD/5227/PBD/23			
ASYSTENT PROJEKTANTA: mgr inż. Mariusz Robak		nr rys.:	data: październik 2025
PRZEDMIOT:	Przekroje poprzeczne.	3	skala: 1:50

Przekrój C - C



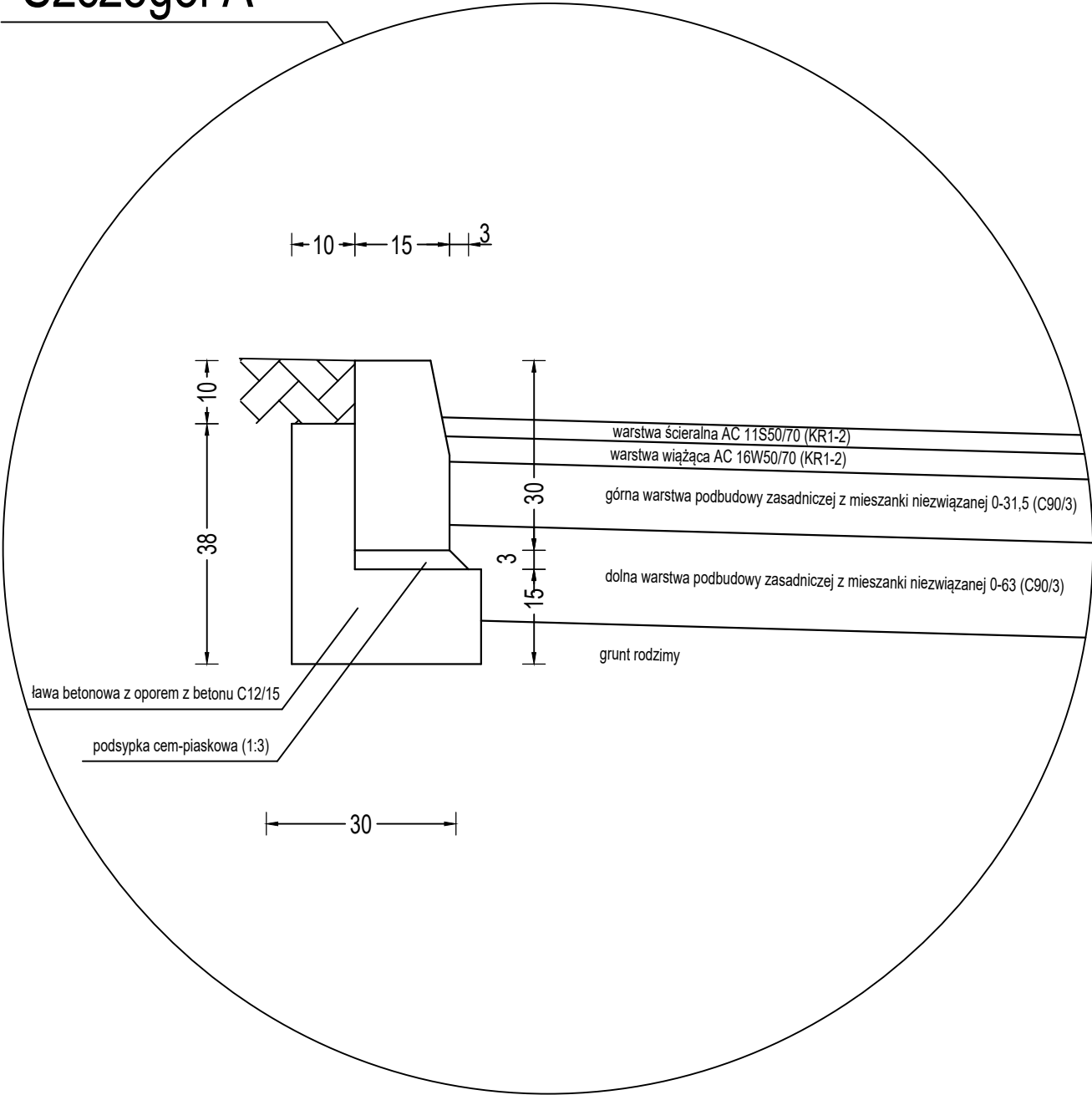
Przekrój D - D



JEDNOSTKA PROJEKTOWA	CONSIL Mateusz Chmielewski Nowy Glinnik 5, 97-217 Lubochnia		
INWESTOR	Gmina Ujazd ul. Placv Kościuszki 6, 97-225 Ujazd		
OBIEKT	Przebudowa drogi wewn. dz. nr 163/1 oraz utwardzenie terenu dz nr 254, 147/1		
ADRES INWESTYCJI	Osiedle Nlewiadów działka nr ewid. 163/1, 254, 147/1; obręb 0013 PGR Nlewiadów - Mącznik		
PROJEKTANT: mgr inż. Konrad Ząbecki uprawnienia do projektowania i kierowania robotami budowlanymi bez ograniczeń w specjalności inżynierijnej drogowej nr LOD/5227/PBD/23			
ASYSTENT PROJEKTANTA: mgr inż. Mariusz Robak		nr rys.:	data: październik 2025
PRZEDMIOT:	Przekroje poprzeczne.	4	skala: 1:50

Szczegół A

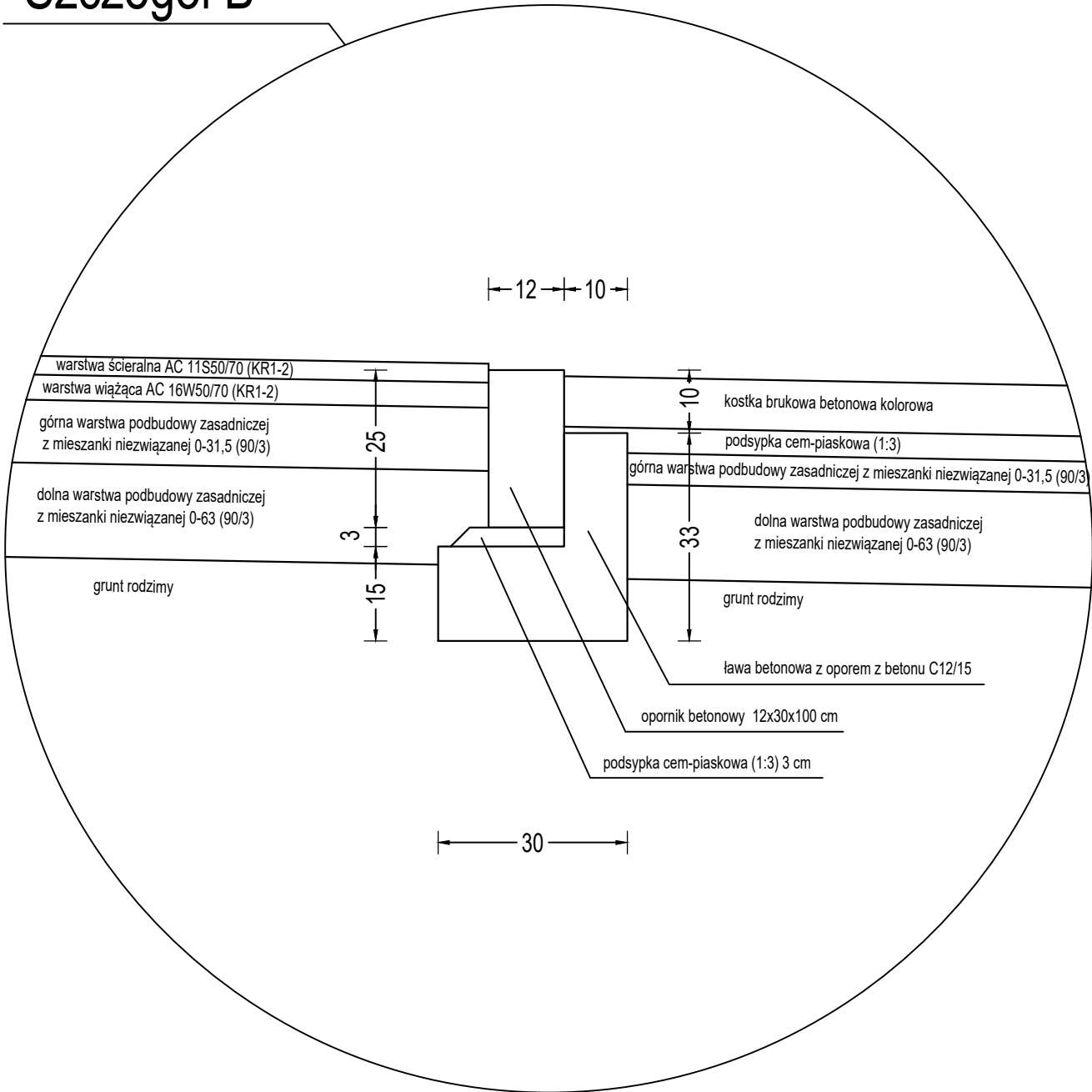
Uwaga: wymiary podano w cm.



JEDNOSTKA PROJEKTOWA	CONSIL Mateusz Chmielewski Nowy Glinnik 5, 97-217 Lubochnia		
INWESTOR	Gmina Ujazd ul. Plac Kościuszki 6, 97-225 Ujazd		
OBIEKT	Przebudowa drogi wewn. dz. nr 163/1 oraz utwardzenia terenu dz. nr 254, 147/1		
ADRES INWESTYCJI	Osiedla Niewiadów działka nr ewid. 163/1, 254, 147/1; obręb 0013 PGR Niewiadów - Mącznik		
PROJEKTANT: mgr inż. Konrad Ząbecki uprawnienia do projektowania i kierowania robotami budowlanymi bez ograniczeń w specjalności inżynierskiej drogowej nr LOD/5227/PBD/23			
ASYSTENT PROJEKTANTA: mgr inż. Mariusz Robak		nr rys.: 5	data: październik 2025
PRZEDMIOT:	Szczegół A.		skala: 1:10

Szczegół B

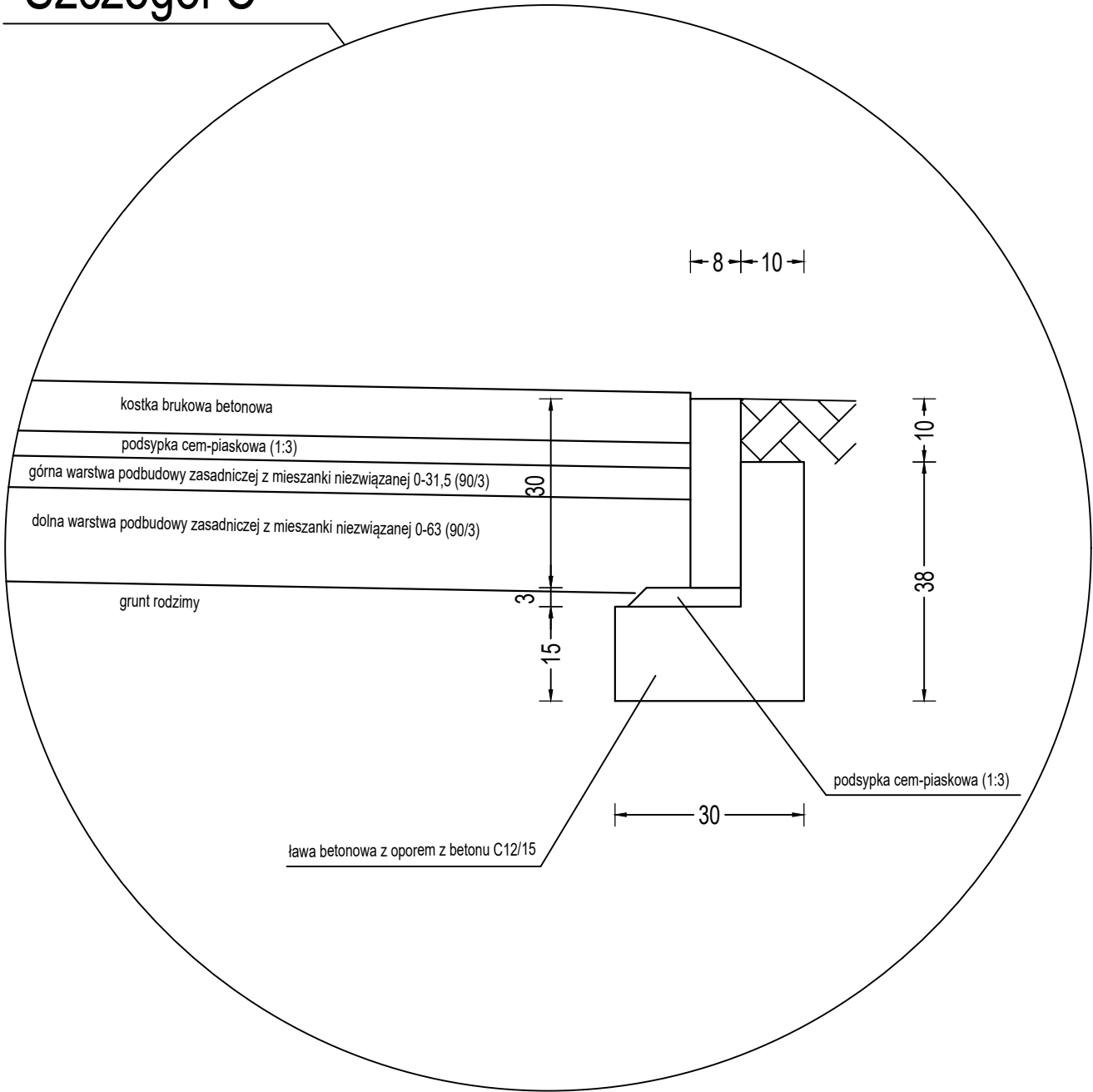
Uwaga: wymiary podano w cm.



JEDNOSTKA PROJEKTOWA	CONSIL Mateusz Chmielewski Nowy Glinnik 5, 97-217 Lubochnia		
INWESTOR	Gmina Ujazd ul. Plac Kościuszki 6, 97-225 Ujazd		
OBIEKT	Przebudowa drogi wewn. dz. nr 163/1 oraz utwardzenia terenu dz. nr 254, 147/1		
ADRES INWESTYCJI	Osiedla Niewiadów działka nr ewid. 163/1, 254, 147/1; obręb 0013 PGR Niewiadów - Mącznik		
PROJEKTANT: mgr inż. Konrad Ząbecki uprawnienia do projektowania i kierowania robotami budowlanymi bez ograniczeń w specjalności inżynierskiej drogowej nr LOD/5227/PBD/23			
ASYSTENT PROJEKTANTA: mgr inż. Mariusz Robak		nr rys.:	data:
PRZEDMIOT: Szczegół B.		6	październik 2025
			skala: 1:10

Szczegół C

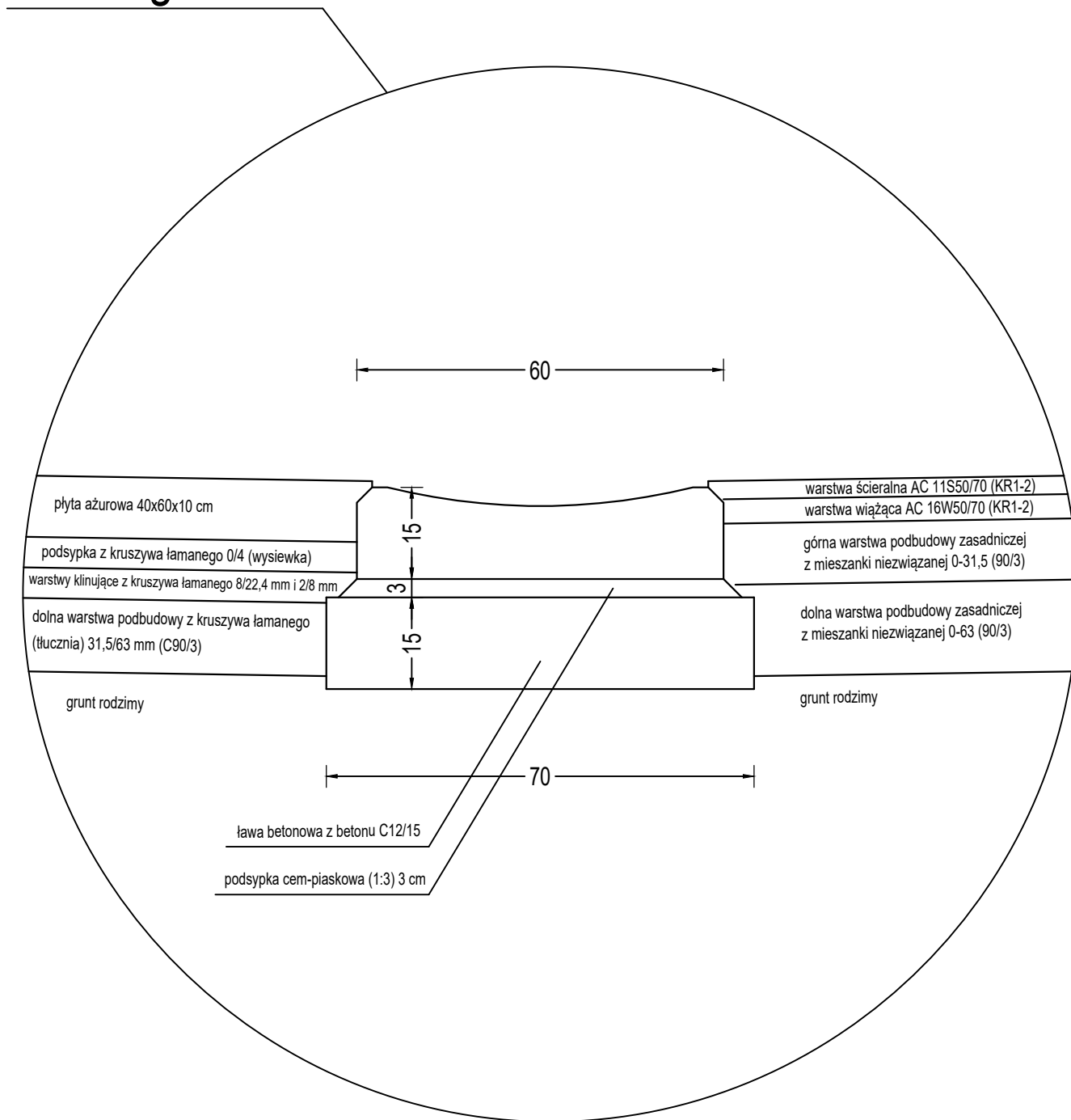
Uwaga: wymiary podano w cm.



JEDNOSTKA PROJEKTOWA	CONSIL Mateusz Chmielewski Nowy Glinnik 5, 97-217 Lubochnia		
INWESTOR	Gmina Ujazd ul. Plac Kościuszki 6, 97-225 Ujazd		
OBIEKT	Przebudowa drogi wewn. dz. nr 163/1 oraz utwardzenia terenu dz. nr 254, 147/1		
ADRES INWESTYCJI	Osiedla Niewiadów działka nr ewid. 163/1, 254, 147/1; obręb 0013 PGR Niewiadów - Mącznik		
PROJEKTANT: mgr inż. Konrad Ząbecki uprawnienia do projektowania i kierowania robotami budowlanymi bez ograniczeń w specjalności inżynierskiej drogowej nr LOD/5227/PBD/23			
ASYSTENT PROJEKTANTA: mgr inż. Mariusz Robak		nr rys.:	data:
		7	październik 2025
PRZEDMIOT:	Szczegół C.		skala:
			1:10

Szczegół D

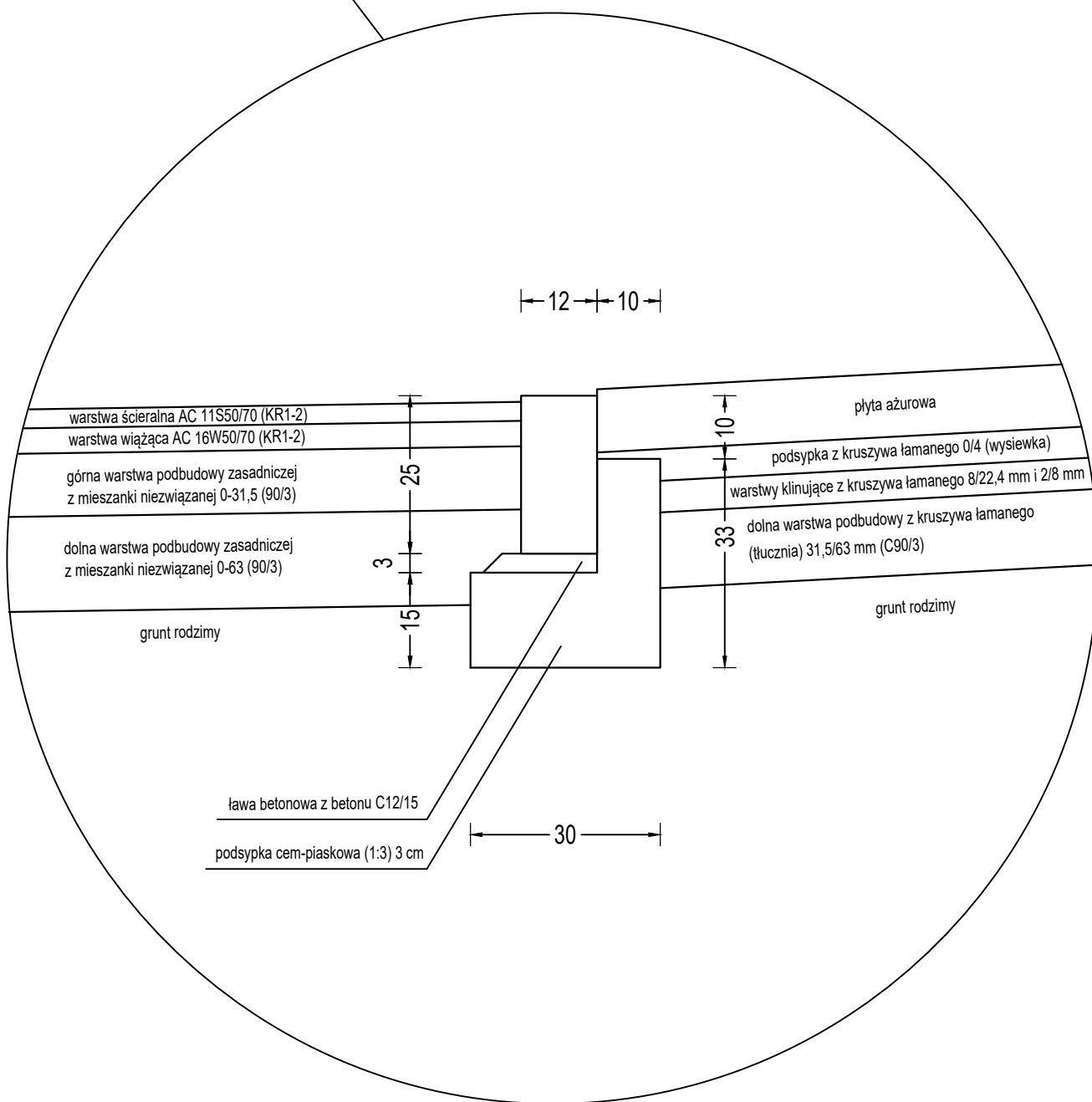
Uwaga: wymiary podano w cm.



JEDNOSTKA PROJEKTOWA	CONSIL Mateusz Chmielewski Nowy Glinnik 5, 97-217 Lubochnia		
INWESTOR	Gmina Ujazd ul. Plac Kościuszki 6, 97-225 Ujazd		
OBIEKT	Przebudowa drogi wewn. dz. nr 163/1 oraz utwardzenia terenu dz. nr 254, 147/1		
ADRES INWESTYCJI	Osiedla Niewiadów działka nr ewid. 163/1, 254, 147/1; obręb 0013 PGR Niewiadów - Mącznik		
PROJEKTANT: mgr inż. Konrad Ząbecki uprawnienia do projektowania i kierowania robotami budowlanymi bez ograniczeń w specjalności inżynierskiej drogowej nr LOD/5227/PBD/23			
ASYSTENT PROJEKTANTA: mgr inż. Mariusz Robak		nr rys.: 8	data: październik 2025
PRZEDMIOT:	Szczegół D.	skala: 1:10	

Szczegół E

Uwaga: wymiary podano w cm.



JEDNOSTKA PROJEKTOWA	CONSIL Mateusz Chmielewski Nowy Glinnik 5, 97-217 Lubochnia		
INWESTOR	Gmina Ujazd ul. Plac Kościuszki 6, 97-225 Ujazd		
OBIEKT	Przebudowa drogi wewn. dz. nr 163/1 oraz utwardzenia terenu dz. nr 254, 147/1		
ADRES INWESTYCJI	Osiedla Niewiadów działka nr ewid. 163/1, 254, 147/1; obręb 0013 PGR Niewiadów - Mącznik		
PROJEKTANT: mgr inż. Konrad Ząbecki uprawnienia do projektowania i kierowania robotami budowlanymi bez ograniczeń w specjalności inżynierskiej drogowej nr LOD/5227/PBD/23			
ASYSTENT PROJEKTANTA: mgr inż. Mariusz Robak		nr rys.: 9	data: październik 2025
PRZEDMIOT:	Szczegół E.	skala: 1:10	